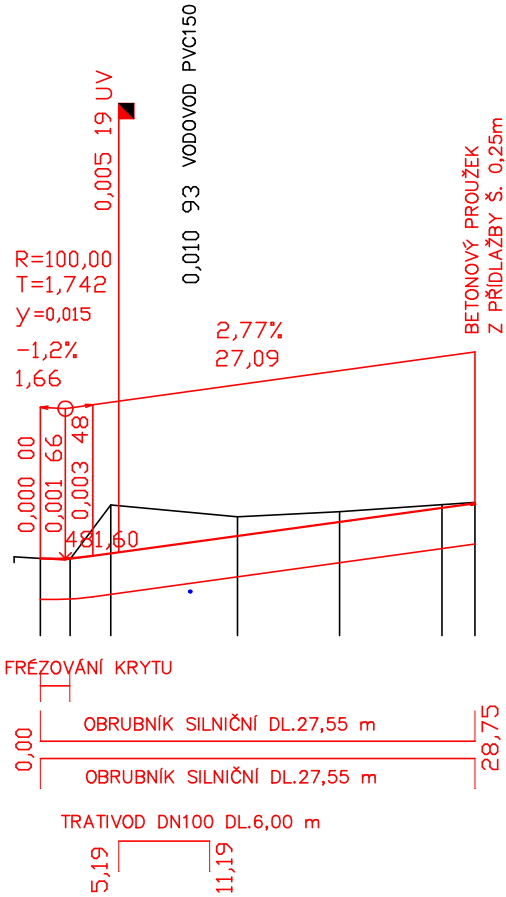


DRUH POVRCHU ÚZEMÍ:
KATASTRÁLNÍ ÚZEMÍ:
KRAJ:

TRAVNATÝ TERÉN
DAČICE
JIHOČESKÝ

MĚŘÍTKO M 1 : 500/50
km 0,000 00 - 0,028 75

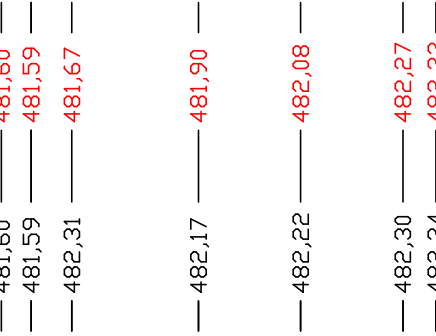
SKLONOVÉ POMĚRY:



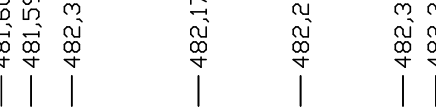
ZMĚNA PŘÍČNÉHO SKLONU:



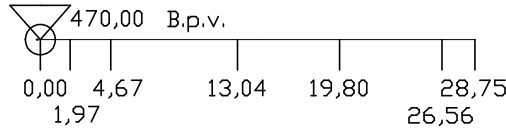
KÓTY NIVELETY:



KÓTY TERÉNU:

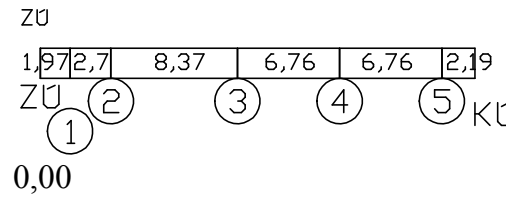


SROVNÁVACÍ ROVINA:

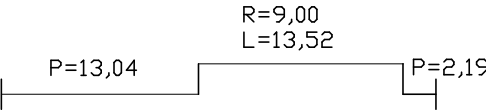


STANIČENÍ:

VZDÁLENOST PŘÍČNÝCH ŘEZŮ:



SMĚROVÉ POMĚRY:



Souřadnickový systém s-JTSK
Výškový systém Bpv.

Zodp. projektant:	Vypracoval:	Kontroloval:	<i>Ladislav Marek</i>	
Ladislav Marek	Ladislav Marek			
Investor:	Město Dačice	Č. zakázky:	55	
Obec:	Dačice	Datum:	9/2017	
Stavba:	Výstavba ZTV Nivy I .	Formát:	2 A4	
		Měřítko:	1 : 500/50	
		Stupeň:	PDPS	
Příloha:	Podélný profil. SO 100.		Č. přílohy:	C 2